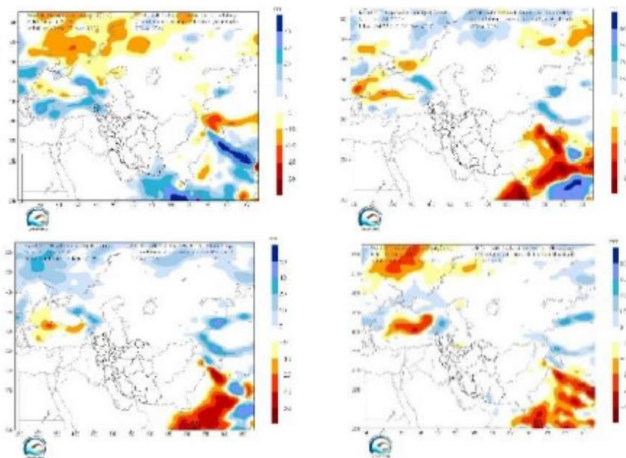
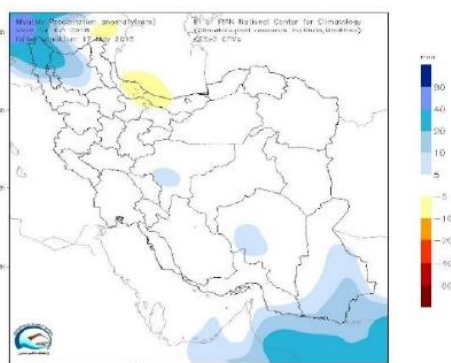


پیش بینی فصلی دما و بارش استان گلستان  
اداره کل هواشناسی گلستان خرداد ماه ۱۳۹۷  
پهنه بندی انحراف ماهانه بارش از خرداد تا شهریور ۹۷



۲- پهنه بندی انحراف بارش در خرداد (بالا-چپ)، تیر (بالا-راست)، مرداد (پایین-چپ) و شهریور (پایین-راست) ۱۳۹۷

در ماه های خرداد تا شهریور بارش ماهانه استان در حد نرمال پیش بینی شده است.



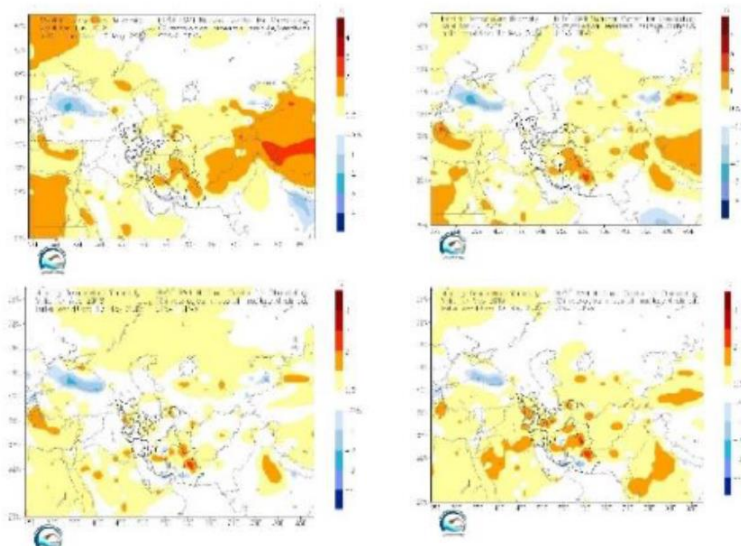
۱- پیش بینی ناهنجاری بارش کشور از خرداد تا مرداد ۱۳۹۷ نسبت به بلندمدت (داده های پس پردازش شده CFSv.2)

مجموع بارش استان از خرداد تا مرداد ۹۷ در حد نرمال، پیش بینی شده است

میانگین بارش ایستگاه های استان گلستان بر حسب میلیمتر

نام ایستگاه ( دوره آماری )	فروردین	اردیبهشت	خرداد	تیر	مرداد	شهریور	مهر	آبان	آذر	دی	بهمن	اسفند	سالانه
هاشم آباد گرگان ( ۹۵ - ۱۳۶۳ )	50.9	43.5	20.8	24.6	19.8	32.9	55.7	60.8	54.3	43.9	56.8	57.0	521.0
گنبدکاووس ( ۹۵ - ۱۳۷۱ )	52.7	39.8	16.3	22.6	25.6	20.0	33.4	44.1	50.9	37.9	60.9	57.0	461.2
کلانله ( ۹۵ - ۱۳۸۰ )	72.1	48.7	26.0	27.3	27.1	31.6	31.2	55.9	63.7	45.1	81.1	71.8	581.7
مراوه تپه ( ۹۵ - ۱۳۷۲ )	46.5	30.8	19.9	18.4	15.0	17.5	28.5	35.9	38.5	25.6	44.5	44.7	365.7
علی آباد کتول ( ۹۵ - ۱۳۸۴ )	64.5	46.7	33.5	29.9	21.7	67.3	71.2	67.0	71.4	51.8	92.6	78.7	696.2
بندر ترکمن ( ۹۵ - ۱۳۸۶ )	26.5	18.0	21.0	32.8	15.4	34.3	69.3	52.0	57.2	31.9	59.3	42.2	459.9
فرودگاه گرگان ( ۹۵ - ۱۳۸۶ )	38.6	26.5	27.2	25.1	17.1	26.0	61.9	45.6	55.4	34.0	68.7	48.9	475.0
بندر گز ( ۹۵ - ۱۳۹۱ )	56.0	24.0	50.9	31.6	13.4	54.5	88.9	63.6	65.1	31.1	46.7	54.7	580.5
اینچه برون ( ۹۵ - ۱۳۸۹ )	23.7	23.9	10.2	11.5	14.3	5.4	33.6	26.3	24.0	21.4	48.7	33.7	276.7
مینودشت ( ۹۵ - ۱۳۹۳ )	81.3	55.6	45.2	19.2	36.8	17.3	42.1	104.2	82.3	44.8	99.4	80.5	708.7

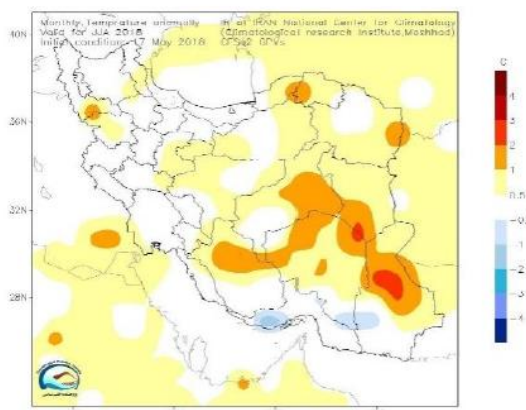
پهنه بندی انحراف دمای ماهانه خرداد تا شهریور ۹۷



ل ۵- پهنه بندی انحراف دما از میانگین بلندمدت در خرداد (بالا-چپ)، تیر

مرداد (پایین- چپ) و شهریور (پایین- راست) ۱۳۹۷

در ماه های خرداد تا شهریور ۹۷ دمای ماهانه استان خصوصا در نیمه شرقی با افزایش ۰,۵ تا ۱,۵ درجه سانتی گراد پیش بینی شده است.



ل ۴- پیش بینی ناهنجاری دمای کشور از خرداد تا مرداد ۱۳۹۷ نسبت به

بلندمدت (داده های پس پردازش شده CFSv.2)

میانگین دمای سه ماه خرداد تا مرداد ۹۷ در شرق و مرکز استان با افزایش ۰,۵ تا ۱,۵ درجه سانتی گراد پیش بینی شده است و در غرب استان نرمال خواهد بود.

میانگین دمای هوای ایستگاه های استان گلستان بر حسب درجه سانتیگراد

نام ایستگاه (دوره آماری)	فروردین	اردیبهشت	خرداد	تیر	مرداد	شهریور	مهر	آبان	آذر	دی	بهمن	اسفند	سالانه
هاشم آباد گرگان (۹۵ - ۱۳۶۳)	14.2	19.4	24.9	27.6	28.5	26.3	21.3	15.6	10.3	8.1	7.8	10.0	17.8
گنبدکاووس (۹۵ - ۱۳۷۱)	14.8	20.1	26.2	29.0	29.9	27.5	22.0	15.8	10.5	8.5	8.3	10.7	18.6
کلاله (۹۵ - ۱۳۸۰)	14.4	19.7	25.7	28.6	29.4	26.8	22.0	15.6	10.4	8.2	8.4	11.0	18.3
مراوه تپه (۹۵ - ۱۳۷۲)	14.9	20.1	25.9	28.2	29.5	26.8	21.4	15.1	9.9	8.2	7.7	10.3	18.2
علی آباد کنول (۹۵ - ۱۳۸۴)	14.2	19.5	25.3	27.7	28.5	25.8	20.9	14.7	10.1	7.7	7.9	10.8	17.8
بندر ترکمن (۹۵ - ۱۳۸۶)	15.0	20.0	25.1	27.8	28.7	26.8	21.7	15.3	10.3	8.1	7.9	10.8	18.1
فرودگاه گرگان (۹۵ - ۱۳۸۶)	14.3	19.9	25.9	28.5	29.1	27.0	21.6	14.8	9.6	7.4	7.5	10.5	18.0
بندر گز (۹۵ - ۱۳۹۱)	15.2	20.6	25.5	27.7	28.4	26.9	21.7	15.6	11.0	9.3	8.7	11.3	18.5
اینچه برون (۹۵ - ۱۳۸۹)	15.9	22.2	27.9	30.7	31.2	28.3	22.4	14.9	9.9	8.2	7.8	10.8	19.2
مینودشت (۹۵ - ۱۳۹۲)	14.9	21.9	27.1	29.6	30.3	27.9	21.7	14.7	9.8	11.2	8.9	11.2	19.1